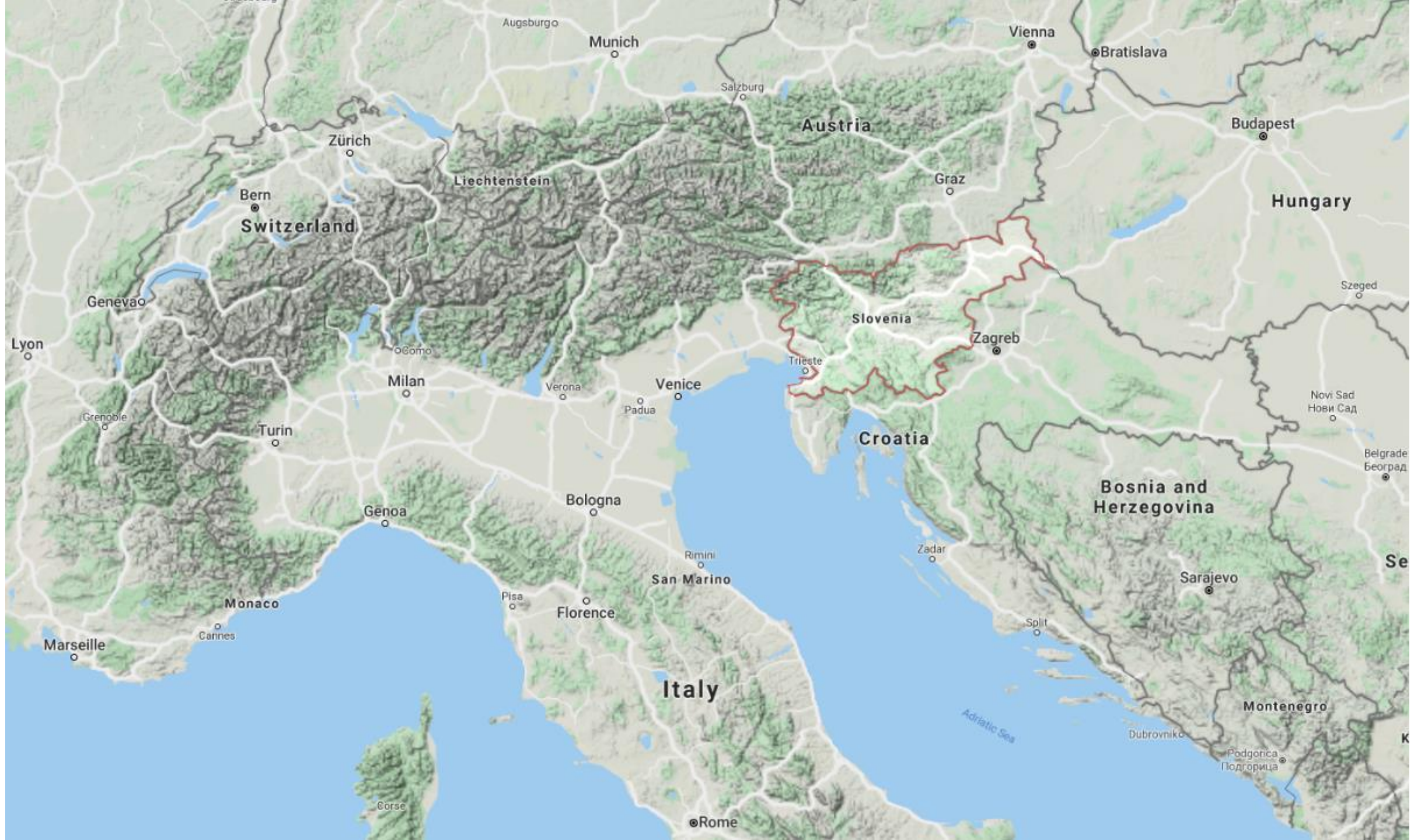




BELGISCHE  
DENDROLOGIE  
BELGE

Studiereis  
Slovenië

19 – 23 September 2019





# SLOVENIA



- Onafhankelijke republiek sedert 1991
- EU sinds mei 2004
- € sinds 2007
  
- opp. 20.373 km<sup>2</sup> (30.528)
- inwoners 2M (11,5M)
- 96,8/km<sup>2</sup> (376,4)
- Kustlijn 47 km (66,6)
- Triglav: 2.864 m (Botrange 694 m)





3a. Vršič Pass – Juliana Alpine BG

3b. Soča Valley

2b. Volčji Potok

1. BG Ljubljana - Tivoli

2a. Drnovo – Krakovski pragozd

4. Ajdovščina, Col, Otliško okno, Podkraj



Ljubljana Botanic Garden

*Gentiana asclepiadea*








**Cotinus coggygria**
















# *Styphnolobium japonicum*







**Gymnocladus dioicus**















**Phellodendron amurense**









*Maclura pomifera*





*Maclura pomifera*





**Zelkova carpinifolia vs. serrata**



**Zelkova carpinifolia vs. serrata**








**Tivoli city park**





**Gleditsia triacanthos**







**Haemanthus albiflos**





















# 2de dikste eik van Slovenië – 7m omtrek - +300 jaar – 33m hoog – nabij Malence










## Krakovski gozd - bogastvo narave



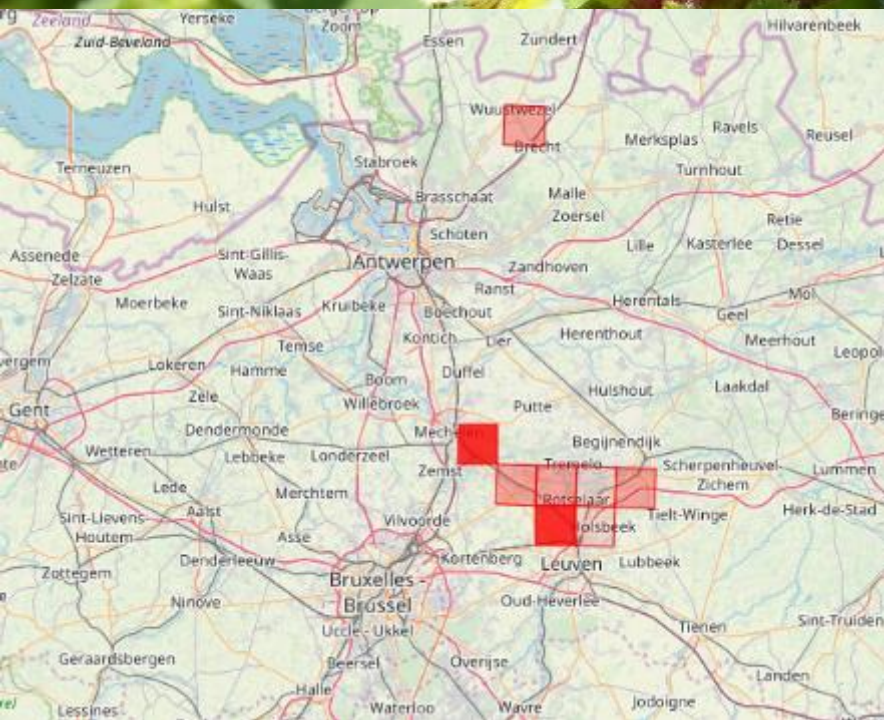
Het bos van Krakov –  
rijkdom van de natuur

Het grootste laagland  
overstromingsbos met Eik en  
Haagbeuk in Slovenië, op een  
overgangsgebied tussen  
continentaal en pannonisch klimaat.  
Het bos strekt zich uit over een  
gebied van 2.400 ha, tussen de  
rivier de Sava in het noorden en de  
Krka in het zuiden. In het hart van  
het bos bevindt zich een ongerept  
gedeelte dat in 1952 als  
natuureservaat werd beschermd.  
De eiken in het bos zijn tot 40 meter  
hoog en meer dan 250 jaar oud.  
Naast Zomereik is er ook Haagbeuk  
en Zwarte els op vaak doorweekte  
grond. Krakov herbergt tal van  
dieren en planten en het is een  
broekbos van nationaal belang. 122  
vogelsoorten vinden hier hun  
plaats, veel van hen zijn zeer  
zeldzaam in Slovenië, zoals de  
Zwarte ooievaar en de Zearend.


Krakovski gozd z obrobjem vlažnih travnikov je eno najpomembnejših mokrišč v Sloveniji.



*Galeopsis speciosa*



*Epimedium alpinum*





# Kostanjevica – eiland op de rivier Krka





# Venice of Lower Carniola









ARBORETUM  
VOLČJI POTOK

RAZSTAVE


V PACTLINJAKI







***Pterocarya fraxinifolia***



***Platanus x hispanica***







**Lespedeza thunbergii**











# *Elliottia paniculata*

















# Vršič-pas 1611 m

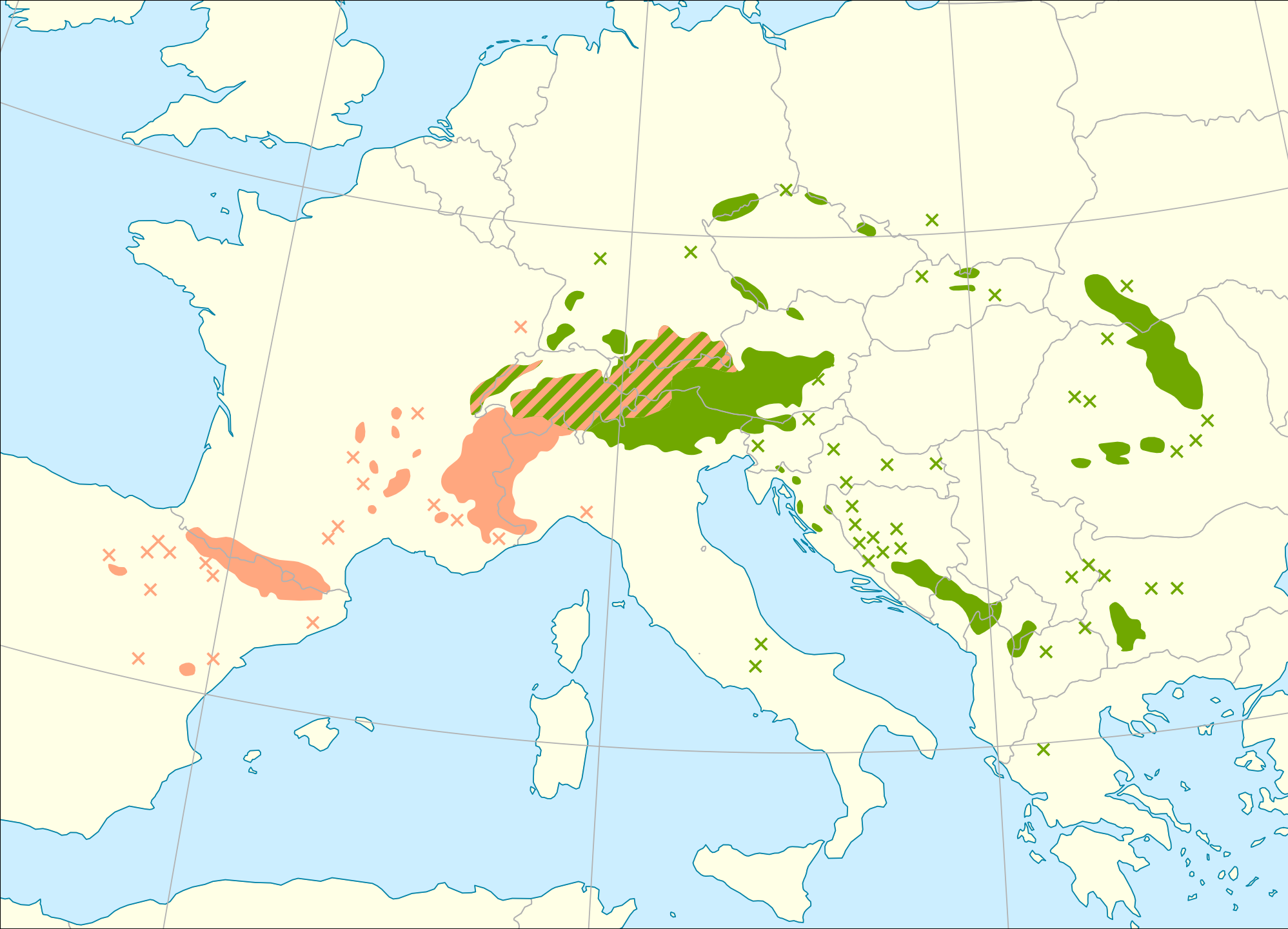




# **Pinus mugo, Bergden**







Groen: *Pinus mugo*  
subsp. *mugo*

Oranje: *Pinus mugo*  
subsp. *uncinata*  
(= *P. uncinata*)

Overlap: *Pinus mugo*  
nothosubsp. *rotundata*  
(*P. x rotundata*)



**Pinus mugo - Larix decidua**





**Rhododendron hirsutum**





# **Pinus mugo - Sorbus chamaemespilus**







**Gentianella ciliata**





**Pinus mugo**  
**Salix glabra**



**Helleborus niger**





# Aster amellus









**Gentianella germanica**



**Daphne blagayana**





**Hladnikia  
pastinacifolia**







**Euonymus  
latifolius**



**Rhodothamnus chamaecistus**







**Primula x venusta  
(auricula x carniolica)**





**Primula x venusta  
(auricula x carniolica)**







**Trenta valley**

**Soča River**



**Salix eleagnos**





# Cyclamen purpurascens





skrivenostne poti  
trails of  
kaniških  
dravinskih  
vod  
wades

# SLAP BOKA



**NAJVIŠI V SLOVENIJI  
PUNA VILA BOKA - 104**


Pravilno ime Boka je Boka, vendar se v vsaki slovenski in svetovni turistični literaturi pojavlja tudi ime Boka. To je posledica dejstva, da se v Sloveniji pojavlja več vodov, ki imajo ime Boka. Najbolj znani so Boka pri Črni na Koroškem, Boka pri Škocjanskem narodnem parku, Boka pri Vrhniki in Boka pri Domžalah. Boka pri Vrhniki je najvišji vod v Sloveniji, ki pade s višine 104 metrov. Boka pri Vrhniki je tudi najdaljši vod v Sloveniji, ki pade s višine 104 metrov. Boka pri Vrhniki je tudi najdaljši vod v Sloveniji, ki pade s višine 104 metrov.

**THE HIGHEST WATERFALL IN SLOVENIA  
AND THE CANON BOKA - 104**

The correct name of the waterfall is Boka, but in every Slovenian and international tourist literature, the name Boka is also used. This is due to the fact that there are several waterfalls in Slovenia with the name Boka. The most famous ones are Boka in the Black Forest, Boka in the Škocjan National Park, Boka in Vrhnika and Boka in Domžale. Boka in Vrhnika is the highest waterfall in Slovenia, falling from a height of 104 meters. Boka in Vrhnika is also the longest waterfall in Slovenia, falling from a height of 104 meters.



**Črna Sola**  
104-1000  
ČRNA VILA  
104-1000  
ČRNA VILA  
104-1000









**Fraxinus ornus - Ostrya carpinifolia**









**Asarum europaeum Cyclamen purpurascens Hepatica nobilis**







Solkan brug is een boogbrug van 219,7 meter over de rivier de Soča bij Nova Gorica in het westen van Slovenië. Met een boogoverspanning van 85 meter is het de langste stenen boogspoorbrug ter wereld





Karst doet zich voor in streken waar kalksteen aan de oppervlakte ligt en wordt aangetast door de chemische verwerking door de zure eigenschappen van regenwater. Karst veroorzaakt steeds typische landschapsvormen en kenmerken.







**Rhamnus alpinus**  
**subsp. fallax**









## Wandeling vanuit Otlica





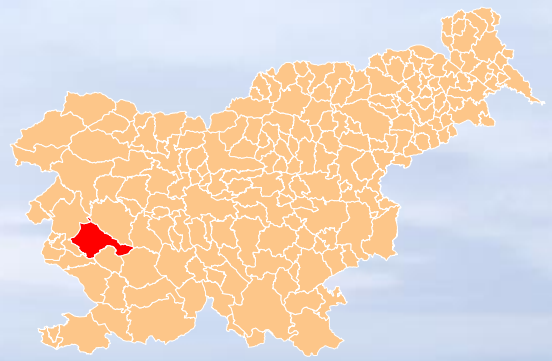
# Salvia verticillata














Otliško okno = Otlik venster met zicht op Vipava vallei





**Parnassia palustris**





**Primula auricula**



**Saxifraga crustata**





**Asplenium trichomanes**  
**Asplenium ceterach**









Vipava





# Cupressus arizonica 'Glauca'













On 23 September 2019, Adria Airways announced on its web site that it would temporarily suspend flight operations for two days because it lacked the liquidity needed to maintain scheduled operations. The suspension was extended for two more days on September 25...

